



1. izobraževalno-informativna delavnica

ISTRA-HIDRO

15. 5. 2014, Istarske toplice, Hrvaška

Območja prekomejnih vodonosnikov
med Slovenijo in Hrvaško

Stojan Kranjc



Naložba v vašo prihodnost
Operacijo delno financira Evropska unija
Evropski sklad za regionalni razvoj



Ulaganje u vašu budućnost
Operaciju dijelomično financira Evropska unija
Evropski fond za regionalni razvoj



NACIONALNI LABORATORIJ ZA
ZDRAVJE, OKOLJE IN HRANO

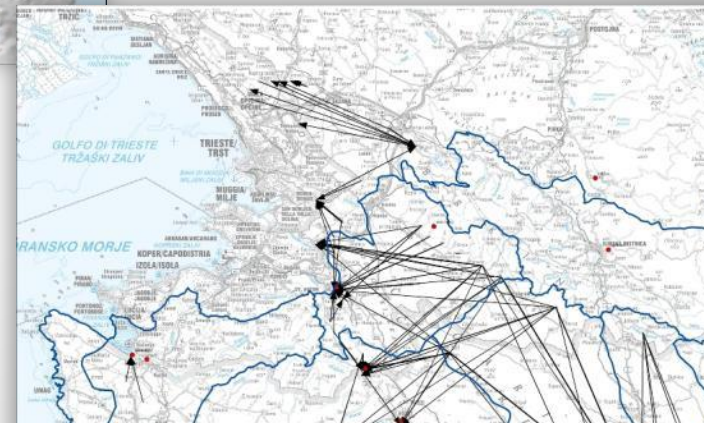
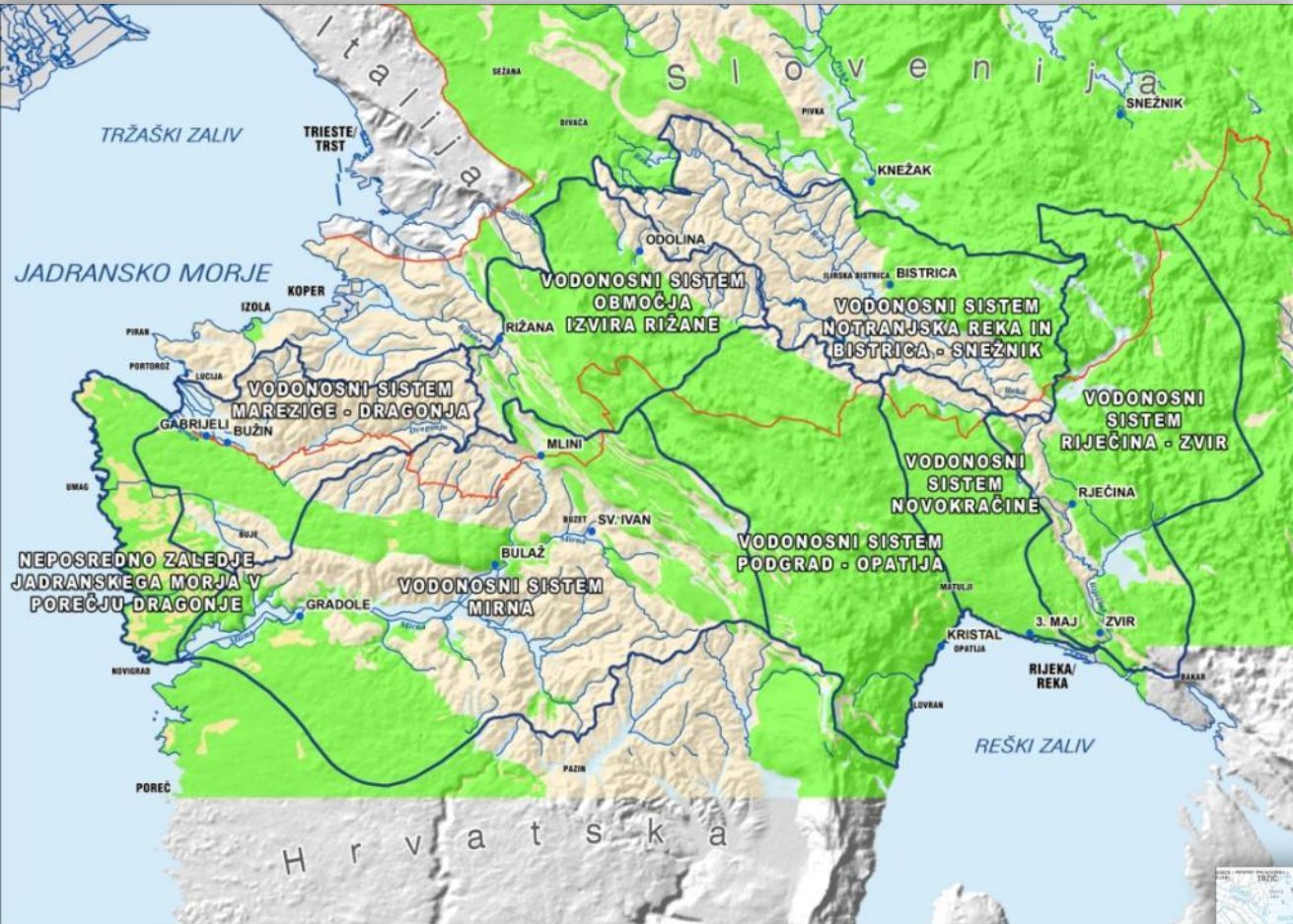


REPUBLIKA SLOVENIJA
SLUŽBA VLADE REPUBLIKE SLOVENIJE ZA RAZVOJ
IN EVROPSKO KOHEZIJSKO POLITIKO

Območja prekomejnih vodonosnikov med Slovenijo in Hrvaško

1. Jadranski del (v povodju Jadranskih rek)
 1. Tržaški in Kvarnerski zaliv (Istra)
2. Sava – jug (Južnosavski del - od razvodnice Jadran/Donava do reke Save)
 1. Kraška Ljubljanica – Babno polje
 2. Čabranka - kraško območje povodja Kolpe
 3. Gorjanci / Žumberak
 4. Obrežje / Bregana
3. Sava – sever (Severnosavski del - od reke Save do meje z Madžarsko)
 1. Posotelje
 2. Drava, Mura
 - Ptujsko - Ormoško polje / Ivanjščak
 - Prekmurje / Međimurje

Tržaški - Kvarnerski zaliv (Istra)

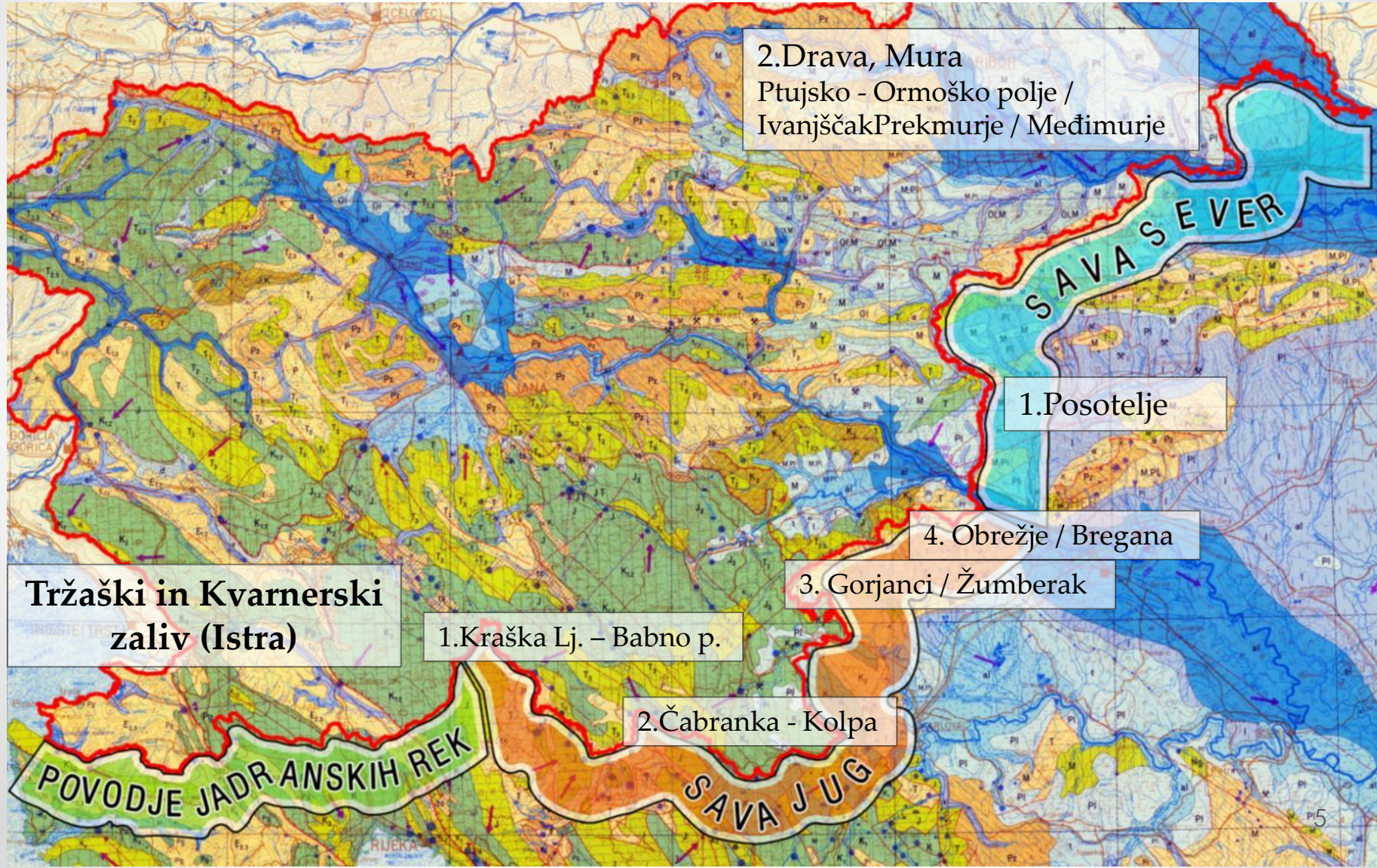


Jadranski del (v povodju Jadranskih rek)

Tržaški in Kvarnerski zaliv (Istra)

Ime mejnega območja vodnega telesa podzemne vode	Mejni vodonosni sistem / vodni vir	Sosednja država	Prekomejne podzemne vode (UNECE seznam*)
Tržaški in Kvarnerski zaliv (Istra) (Močno skraseli karbonatni vodonosniki v povodju Jadranskih rek med Kvarnerskim in Tržaškim zalivom)	8a – Riječina – Zvir	SI-HR	4 – Reka/Istra
	8b – Notranjska Reka in Bistrica-Snežnik		
	8c – Novokračine		
	8d – Podgrad – Opatija		3 – Opatija/Istra
	8e – Območje izvira Rižane		2 – Mirna/Istra
	8f – Mirna		
	8g – Območje Marezige - Dragonja		1 – Sečovlje- Dragonja/Istra

Območja prekomejnih vodonosnikov med Slovenijo in Hrvaško



Povodje jadranskih rek

